

ZADARSKA ŽUPANIJA
PROSTORNI PLAN UREĐENJA
GRADA OBROVCA - IIL IZMJENE I DOPUNE
2022
4.3. GRAĐEVINSKA PODRUČJA NASELJA
- GORNJI KARIN

KAZALO:

0. GRANICE

TERRITORIALNE I STATISTIČKE GRANICE

-
- županijska granica
 gradska granica
 granica naselja

OSTALE GRANICE

- | | |
|--|--|
| | GRAĐEVINSKO PODRUČJE: |
| | - izgrađeni dio |
| | - neizgrađeni dio |
| | obuhvat prostornog plana |
| | granica stare jezgre |
| | granica obuhvata obavezne izrade provedbenog plana |
| | pojas 100 m od obalne crte |
| | granica prostora ograničenja 300m |
| | granica prostora oraničenja 1000m |

2. POVRŠINE ZA RAZVOJ I UREĐENJE

- neuređeno GF


21. RAZVOJ I UREĐENJE POVRŠINA NASELJA

- | postojeci stanje | GRAĐEVINSKI |
|------------------|-------------------|
| | - izgrađeni dio |
| | - neizgrađeni dio |

- - stara jezgra naselja

- rekreacijska namjena
Ru - uređena morska plaža

- gospodarska namjena
- ugostiteljsko-turistički
kamp (putekamp) - T3

-  lučki prostor (planirane nerazvrstane luke lokalnog značaja)

- odvojeni dio lučkog prostora (planirane m

- nautičko s

- ***** plovni put

22. RAZVOJI UREĐENJE POVRŠINA IZVAN NASELJA

- gospodarska namjena:
- ugostiteljsko-turistička
turističko naselje - T2, kamp - T3
- proizvodna
pretežno industrijska - I1, pretežno zanatlijska - I2
- grobija



3. PROMET

3.1. CESTOVNI PROMET

- | | |
|--|-----------------------------|
| | glavne gradske/mjesne ceste |
| | ostale ceste |

3.3. POMORSKI PROMET

- nerazvrstana luka-lokalni značaj

<div style="text-align: center;">  ZADARSKA ŽUPANIJA GRAD OBROVAC </div>			
Naziv prostornog plana:			
PROSTORNI PLAN UREĐENJA GRADA OBROVCA - III. IZMJENE I DOPUNE			
Naziv kartografskog projekta:			
4.3. GRAĐEVINARSKO PODRUČJE NASELJA - GORNJI KARIN			
Broj kartografskog projekta:		4.3.1	Mjerilo kartografskog projekta: 1:5.000
Oskica iz skupa prostornih plana (suštveno dijelo): Suštven dio: plan broj 422, 922, 1022		Oskica predmetnog plana iz skupa prostornih plana (suštveno dijelo): Suštven dio: plan broj 422	
Javna rasprava (datum objave): 01.05.2019.		Datum i sadržaj odluke: 01.05.2019.	
Početni listi odgovornog za provođenje javne rasprave: Gorislav Ranić, dipl. inž.		Odgovorna osoba za provođenje javne rasprave: Gorislav Ranić, dipl. inž.	
Suglasnost na ovaj projekt izdala: (Naziv, nadležnost, broj, datum) Izdala: 01.05.2019.			
Plana označavaju koja je izradio plan: <div style="text-align: center; font-weight: bold; font-size: 1.2em;">KONUS d.o.o.</div>			
Početni pravne označavaju koja je izradio plan: 01.05.2019.		Odgovorna osoba: Vito Tadić, dipl. inž. grad.	
Odobrenje (odobrio): Miro Slogar, dipl. inž. grad.			
Sudući su sadržaj plana: 1. Miro Slogar, dipl. inž. grad. 2. Vito Tadić, dipl. inž. grad. 3. Predst. župe: Stjepan Hladak			
4. Dubravka Kopra, dipl. inž. grad. 5. Miro Marčić, inž. sig. građ. 6. Božica Štanić, dipl. inž. grad. 7. Miro Poljak inž. grad.			
Počet predmetnog lista:		Predmetni predmetnog lista:	
Miro Marčić:		Počet predmetnog lista:	
Ispisivanje ovog plana u izvorniku ovisno:			